



AGDER
fylkeskommune

Lillesand

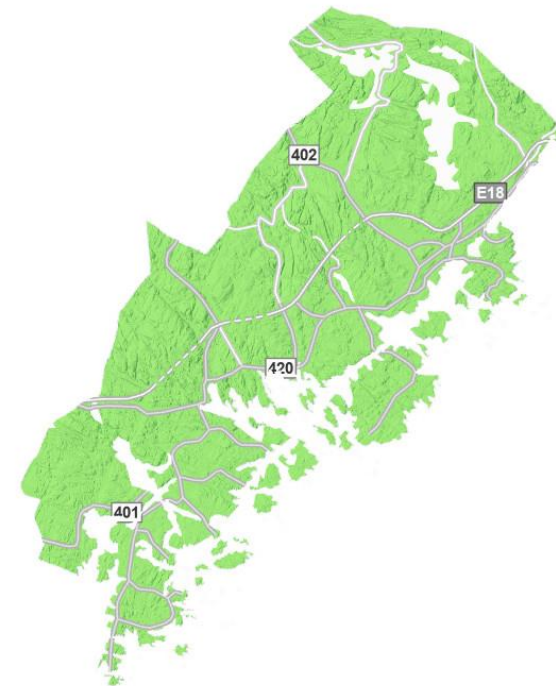
Utvalgt statistikk for gjennomgående tema i regionplan Agder

17 SAMARBEID
FOR Å NÅ MÅLENE





Kjappe fakta om Lillesand kommune

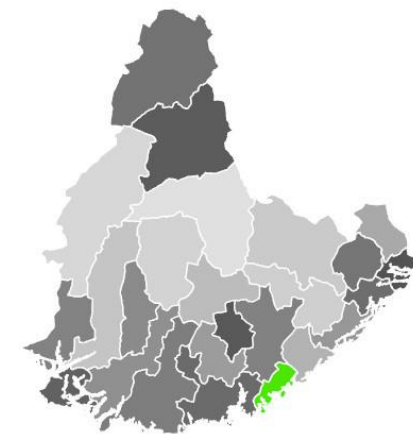


Areal (km2)	
Areal	190,0
Landareal	179,5
Bebyggd/samferdsel areal	14,5
Ferskvann	10,6
Jordbruksareal	6,2
Vernet areal	11,3


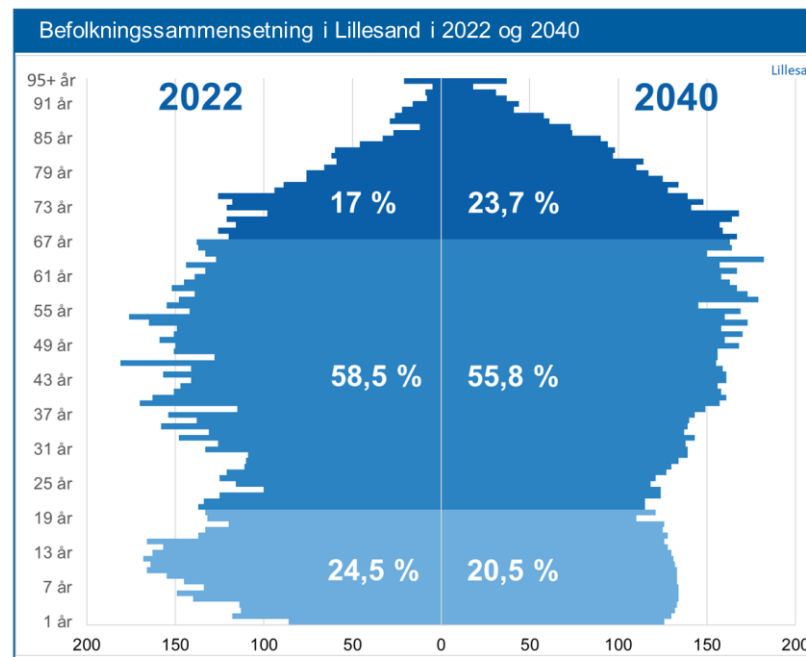
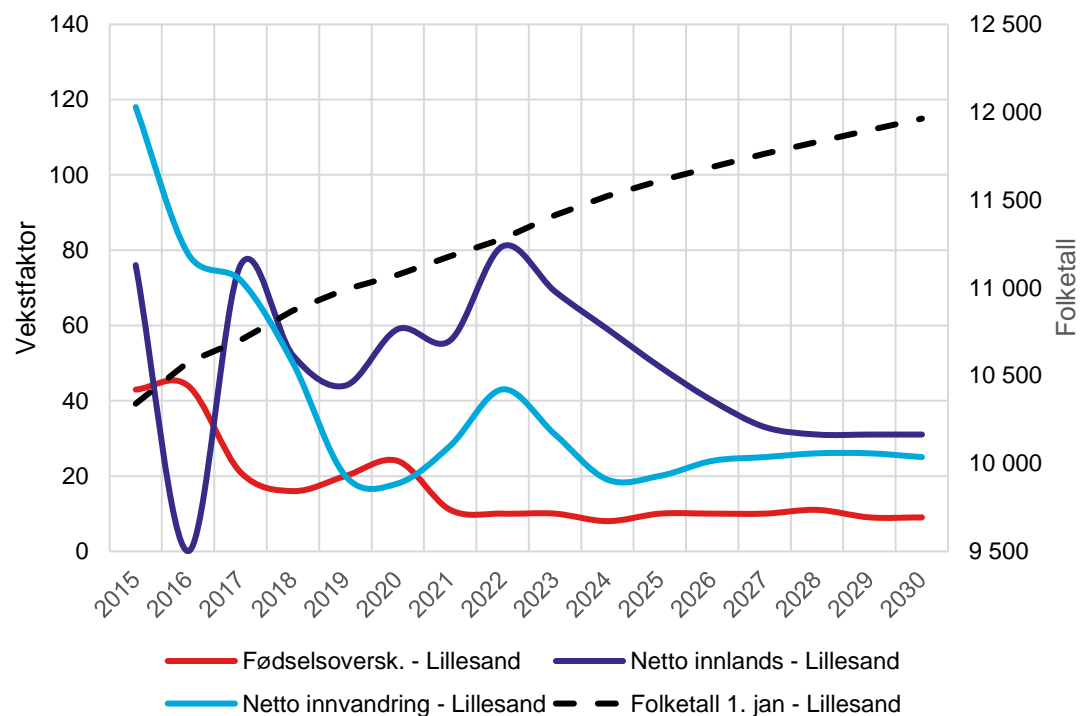
Folk	
Folketall	11 419
Andel kvinner	49,8 (Agder: 49,8)
Andel i tettsted (SSB)	75 %
Gjennomsnittsalder	menn 40,6 - kvinner 41,7
Forventet levealder	menn 81,2 - kvinner 84,4
Personer per husholdning	2,26 (Agder: 2,16)

Tjenester	
Barneskoler	4 (1 019 elever)
Ungdomsskoler	2 (482 elever)
Videregående skoler	Lillesand vgs
Tannklinikk	Lillesand
Fylkesvei (km)	95

Samfunn	
Administrasjonssenter	Lillesand
Interkommunalt politisk råd	Kristiansand
Sentralitetsklasse	3
Distriktsindeks	77,4
BA-område	BA41 Kristiansand



Befolkning og demografi



SSB spår befolkningsøkning i Lillesand som følge av positiv netto innenlands flytting, positiv netto innvandring og fødselsoverskudd.

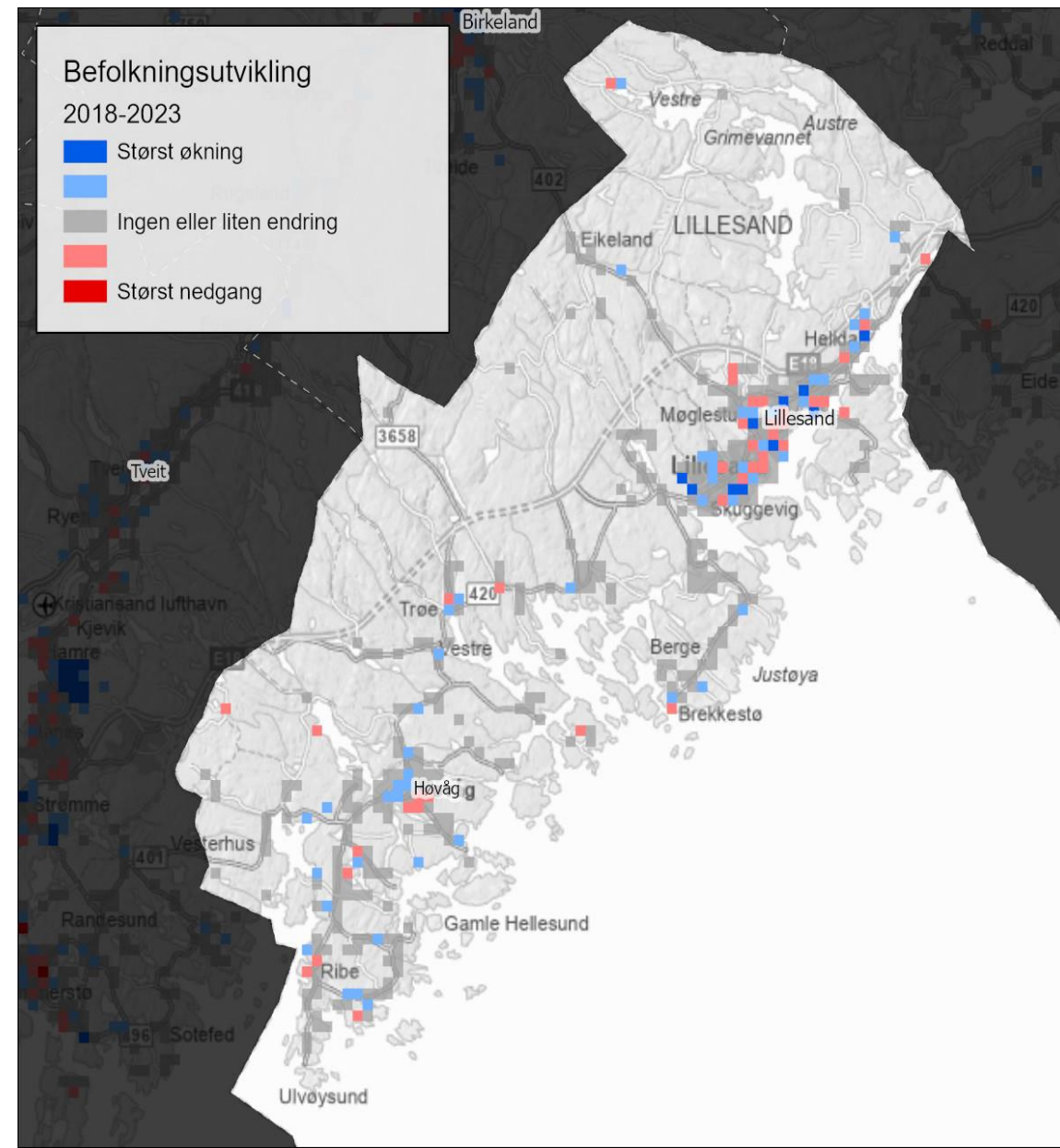
Dersom SSB's framskrivning slår til, vil aldersbæreevnen synke fra dagens 3,4 til 2,4 i 2040. Aldringen er sterkere i Lillesand enn snittet for Agder.

Befolkningsutvikling

Fra 2018 til 2023 vokste folketallet i Lillesand med 548 personer (5 %), og er i perioden blant kommunene med høyest prosentvis vekst i Agder. Hovedtyngden av veksten i perioden kom rundt Lillesand sentrum, mens selve sentrumskjernen hadde relativt svak vekst.

Lillesand er en presskommune med vekst i store deler av kommunen. I motsetning til kommuner der utfordringen er nedgang, er hovedutfordringen i presskommuner ofte å motvirke byspredning og å sikre kvalitet i byutviklingen.

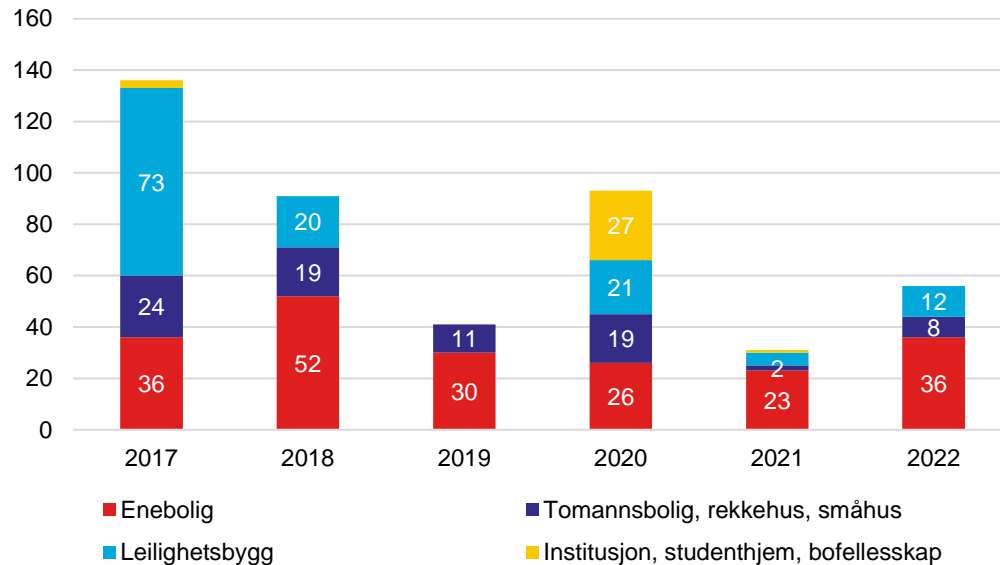
Innvandring til byene, aldring, og søken etter nærhet til service/tjenester og arbeidsmarked er vanlige forklaringer på at trykket er størst i de sentrale områdene i en kommune.



Boligbygging

- I perioden 2017-2022 ble det igangsatt ca. 75 boliger i året, hvorav ca. 45 % var eneboliger.

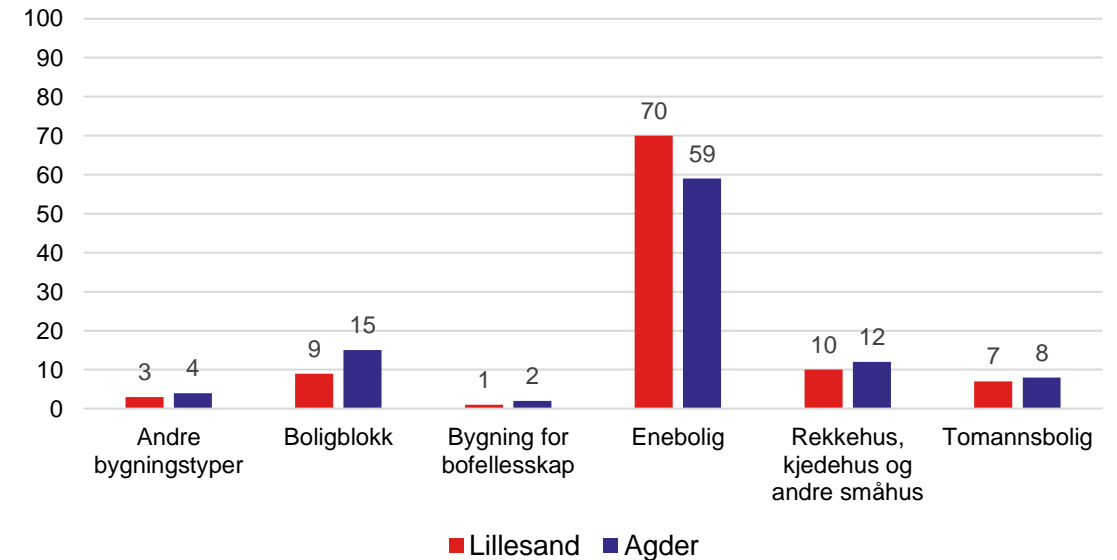
Igangsatte boliger - SSB 05940



Boligmasse

- Det er 5 336 boliger i kommunen (beboede og ubeboede).

Boligmassen per 2023 (andel i prosent) - SSB 12941



Rapport boligstatistikk



Næringsutvikling og samarbeid om nye arbeidsplasser

I Regionplan Agder 2030 tegnes et fremtidsbilde der Agder i 2030 lykkes med å bruke det grønne skiftet til innovasjon og verdiskaping i privat og offentlig sektor. Utvikling og bruk av ny teknologi har bidratt til å løse store miljø- og klimautfordringer. Agder har utnyttet mulighetene innen digitalisering, automatisering og kunstig intelligens. Sirkulær økonomi, der ressurser og produkter gjenbrukes er et hovedprinsipp for næringsutvikling og vekst.



Sysseissetting

Regionale forskjeller:

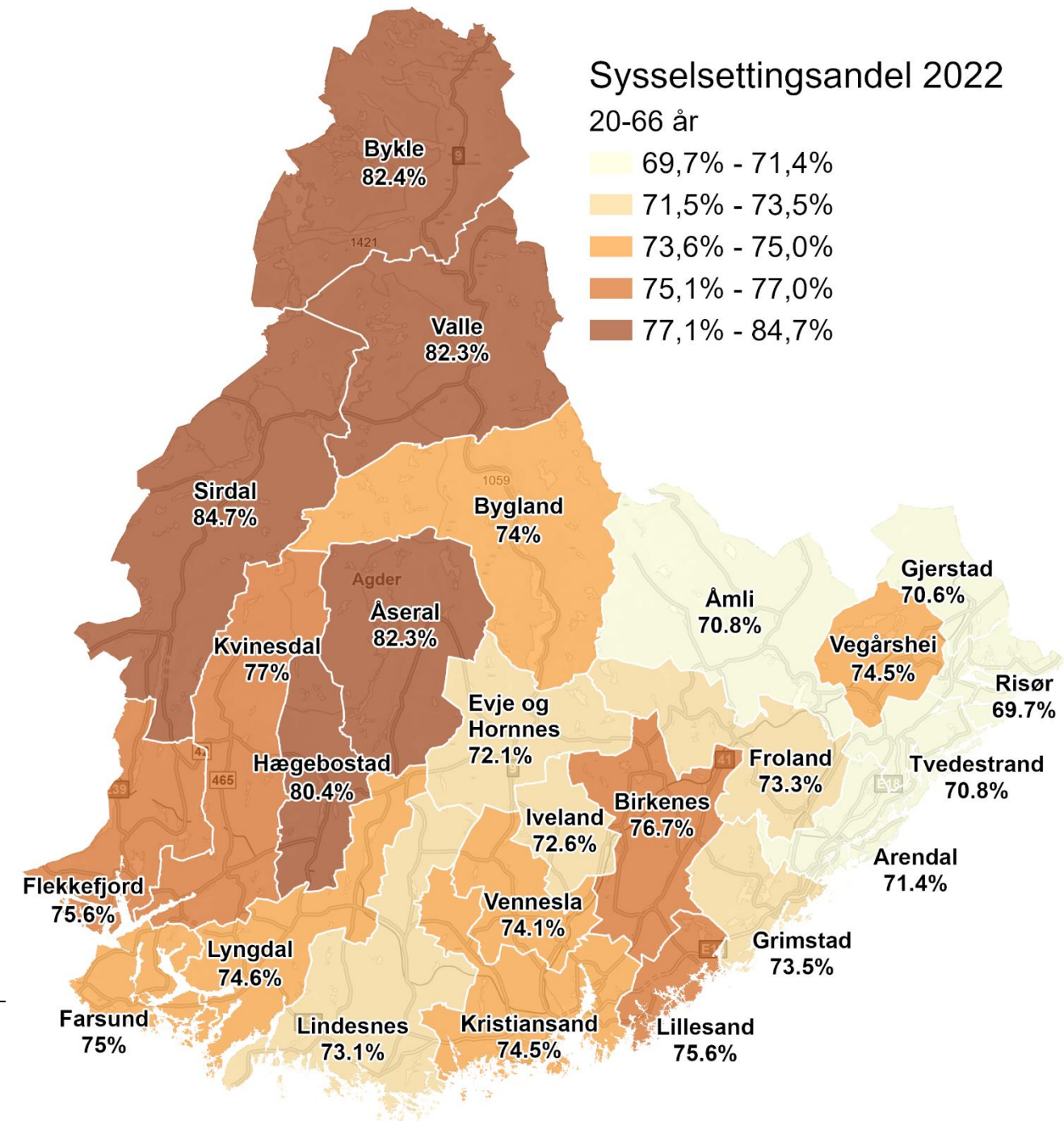
- Lavest sysselsettingsandel helt øst i Agder, og høyest andel i de aller minst sentrale kommunene.

Lillesand:

- Høyere sysselsettingsandel enn fylket for øvrig. Dette gjelder både menn og kvinner.

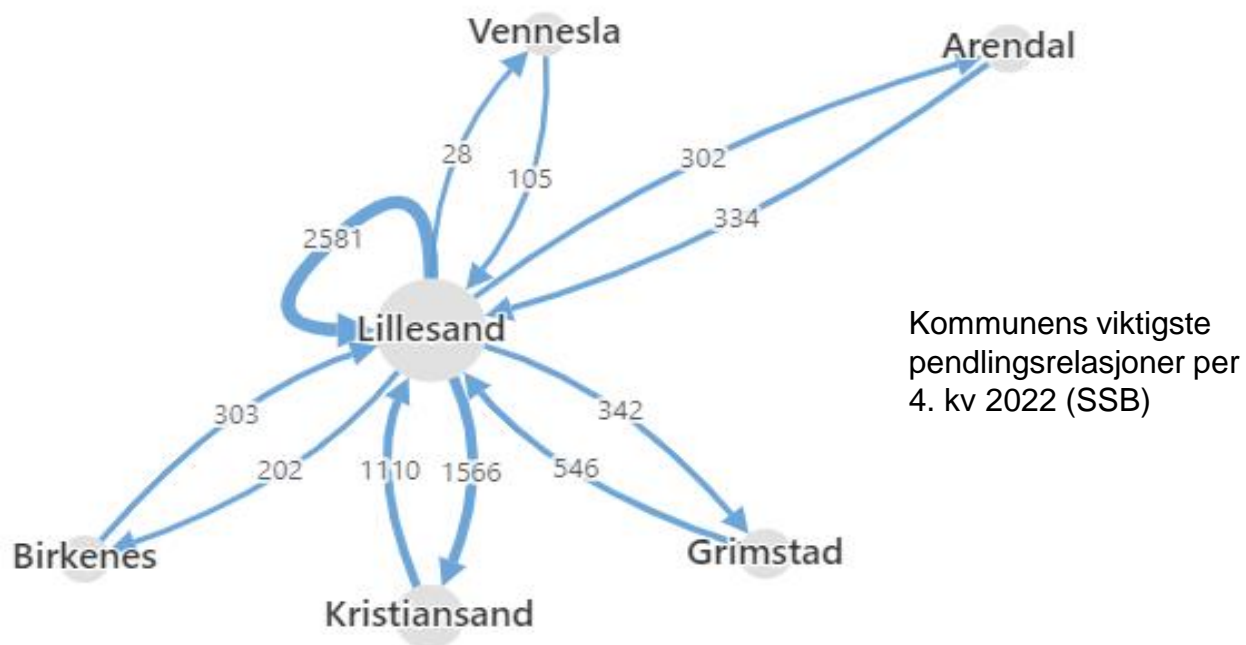
20-66	Begge kjønn	Menn	Kvinner
Lillesand	75,6	78,8	72,2
Agder	73,9	76,8	70,9
Norge	77,4	79,8	75

Rapport sysselsetting

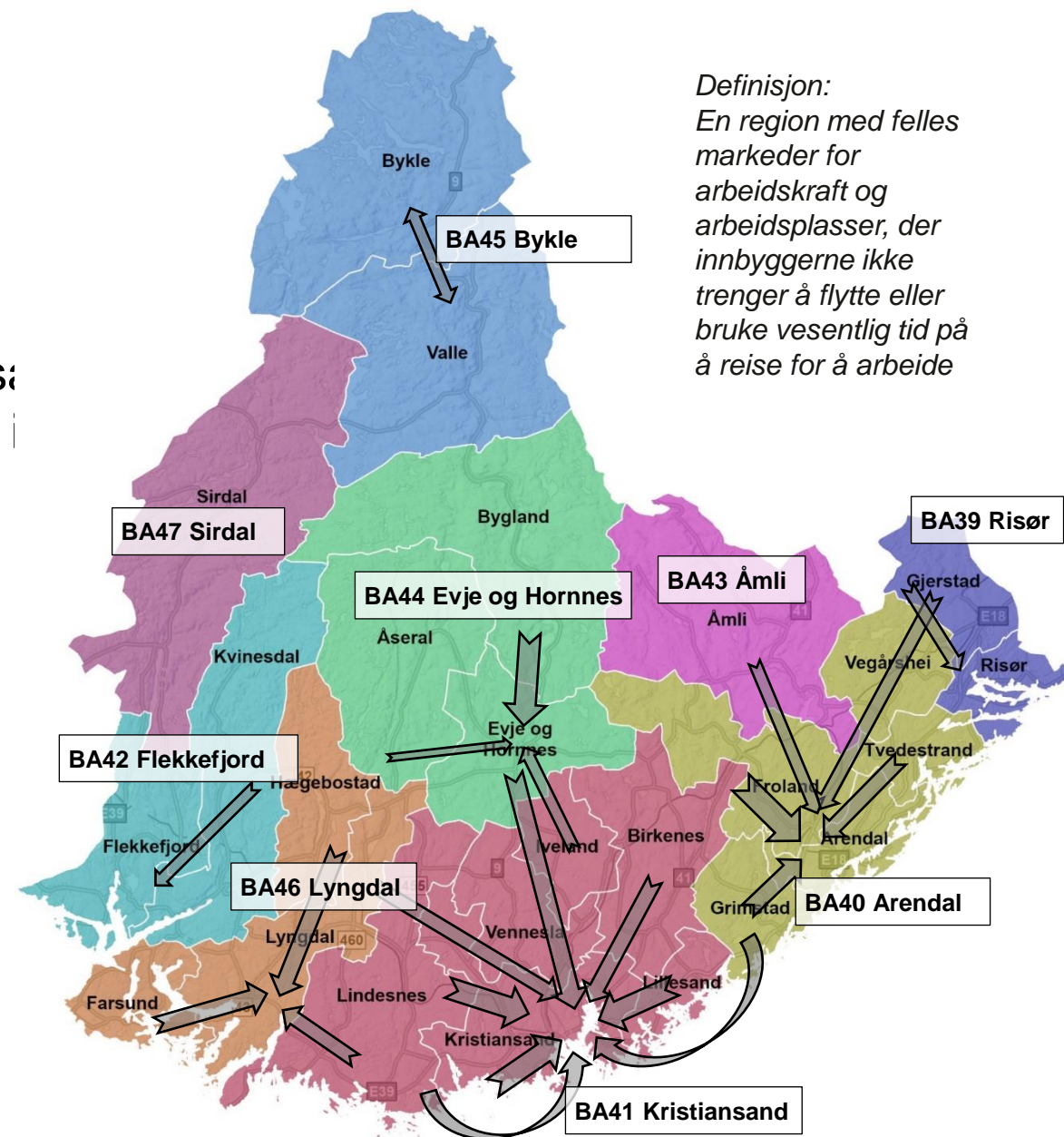


Bo- og arbeidsmarkeder

- Lillesand hører til Kristiansand bo- og arbeidsmarkedsregion, og nesten hver tredje sysselsatte i Lillesand hadde arbeidssted i Kristiansand kommune per 4. kvartal 2022 (SSB). 49,6 % jobber i egen kommune.

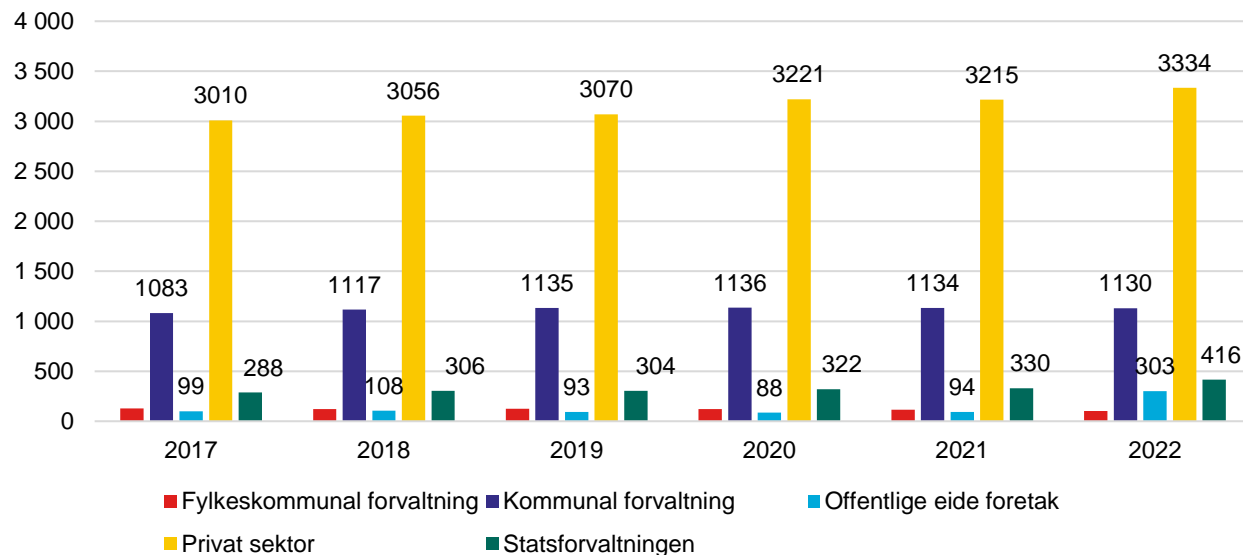


*Definisjon:
En region med felles markeder for arbeidskraft og arbeidsplasser, der innbyggerne ikke trenger å flytte eller bruke vesentlig tid på å reise for å arbeide*

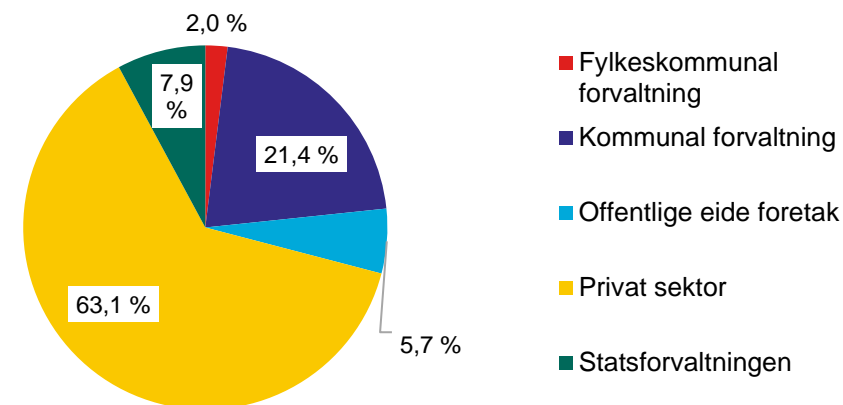


Sektorfordeling og ansattutvikling

Sysselsatte per sektor, 4. kvartal (SSB 13472)



Sysselsatte per sektor, 4. kvartal 2022 (SSB 13472)

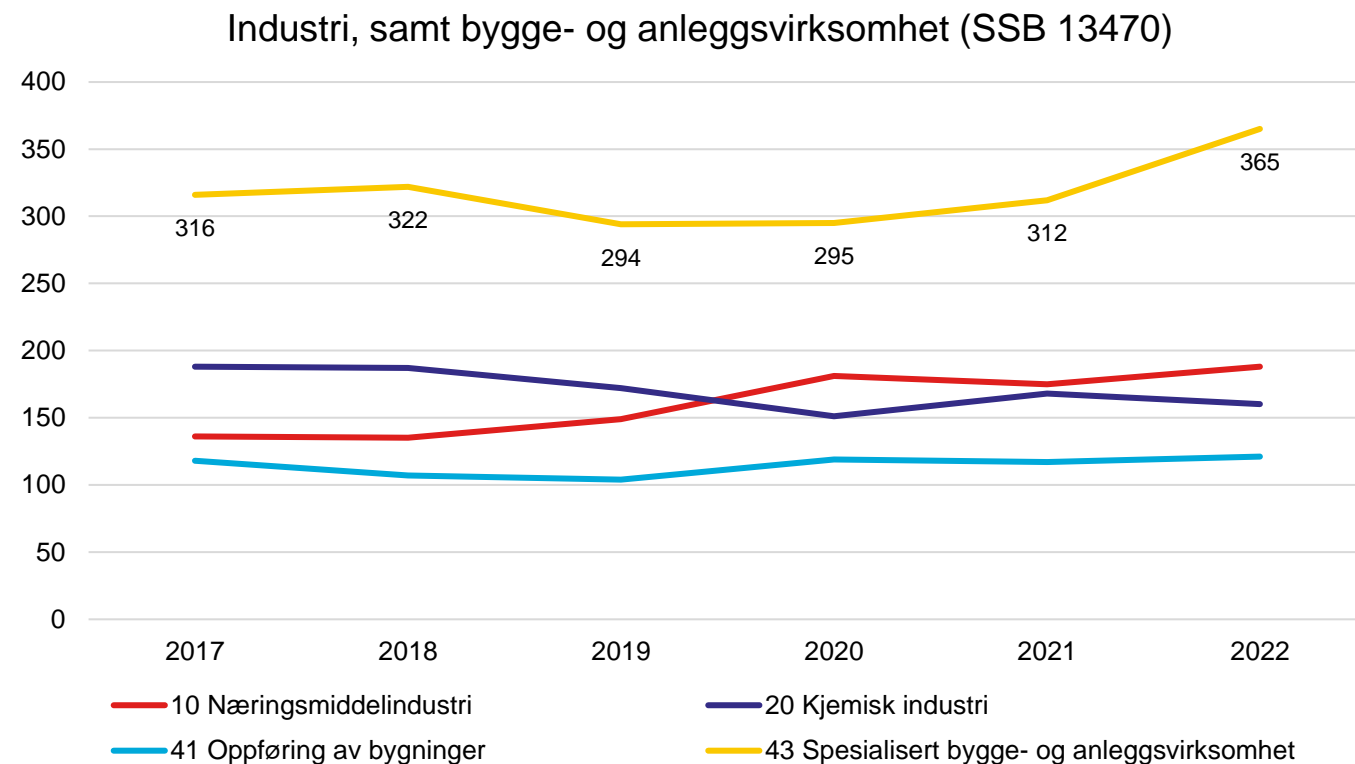
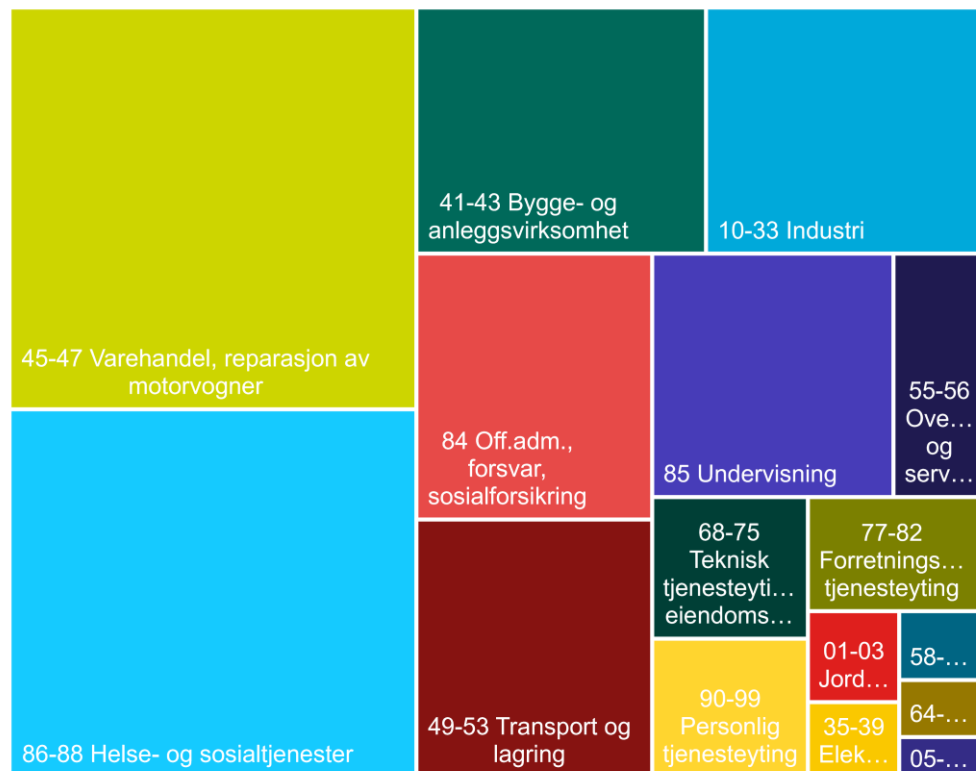


Lillesand har ca. samme andel ansatte i privat sektor som snittet for Agder og Norge u/Oslo.

Antall ansatte i privat sektor har økt med ca. 120 personer det siste året.

Lillesand				
Sektor	Antall	Andel	Agder	Norge u/Oslo
Offentlige eide foretak	303	5,7 %	2,2 %	2,1 %
Fylkeskommunal forvaltning	104	2,0 %	2,5 %	3,9 %
Statsforvaltningen	416	7,9 %	9,7 %	10,8 %
Kommunal forvaltning	1130	21,4 %	22,2 %	20,0 %
Privat sektor	3334	63,1 %	63,4 %	63,2 %

Næringsstruktur - privat sektor




Asko Agder (engroshandel) og IKEA (butikkhandel) er de største private arbeidsgiverne i Lillesand. Fiven AS (kjemisk industri) og Jens Eide AS (næringsmidler) er de største industribedriftene.



Levekår, likestilling, inkludering og mangfold

Regionplan Agder 2030 tegner et fremtidsbilde der Agder er en attraktiv region å bo i, jobbe i og besøke. Byene, tettstedene og bygdesentrene er trygge og attraktive steder med identitet og innovasjonskraft. Stedene er kompakte, tilrettelagt for alle, uansett funksjonsevne, og ivaretar behovene som både minoritetsgrupper og en stadig økende andel eldre har.

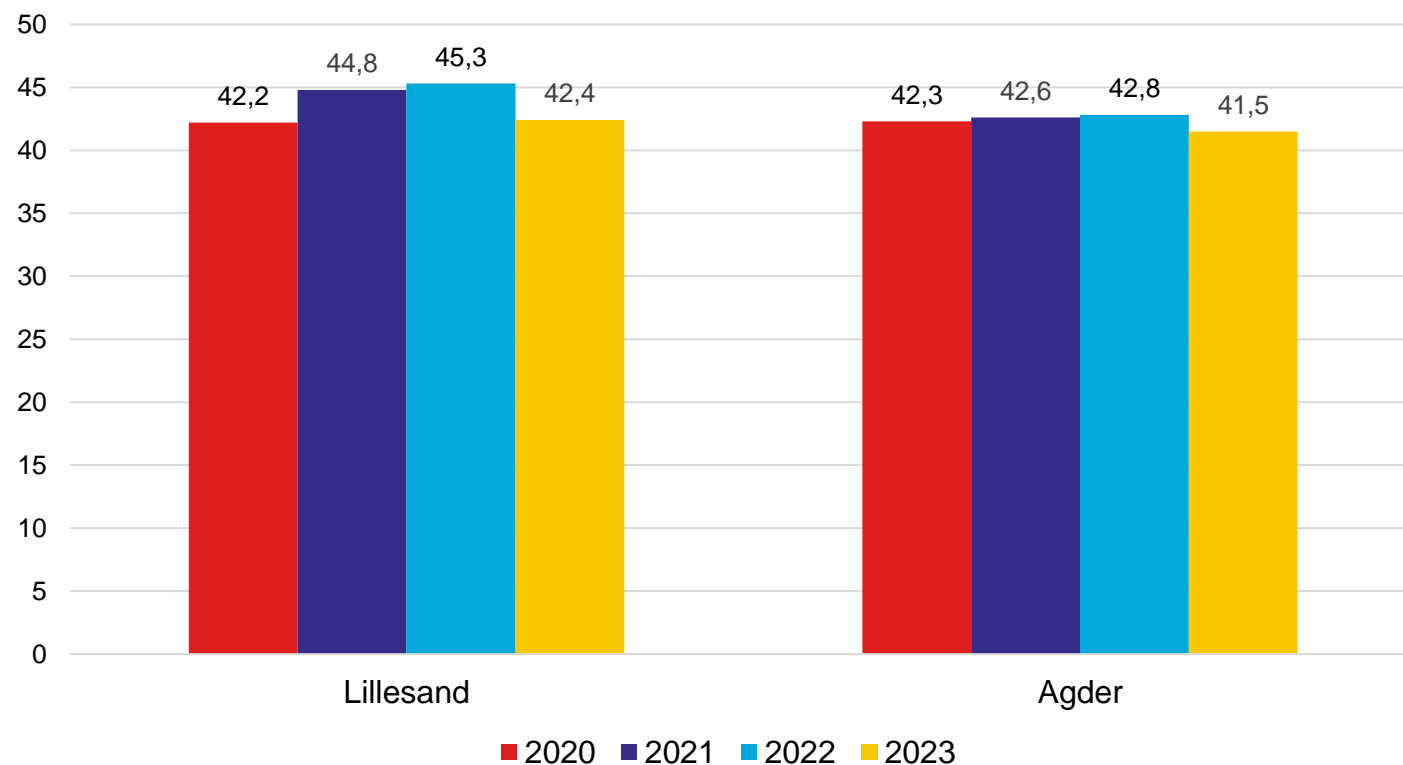


Grunnskolepoeng

- Lillesand ligger under snittet for fylket for grunnskolepoeng i 2020, men over snittet i årene 2021-2023.
- Grunnskolepoengene for 2020, 2021 og 2022 er basert på standpunkt, siden eksamener ble avlyst under pandemien. Dette gjør at grunnskolepoengene for disse årene ikke uten videre kan sammenliknes med andre år.

[Rapport grunnskolepoeng](#)

Grunnskolepoeng for begge kjønn, siste 4 år

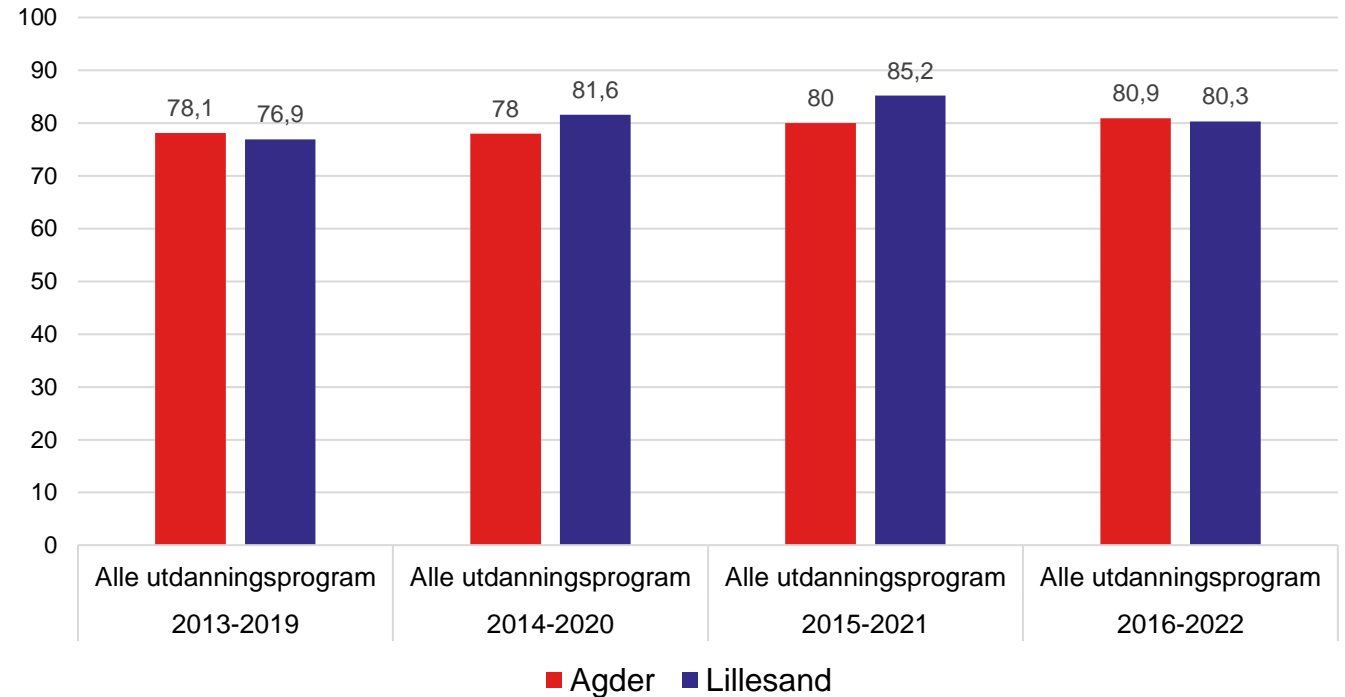


Gjennomføring videregående opplæring

- For 2016-kullet var gjennomføringsgraden i kommunen 80,3 %. Dette er nesten helt likt som snittet for Agder.
- Tabellen under viser fordeling av 1. ønske-søkere til vgo for 2023.

Utvalg	Kjønn	Yrkesfag	Studieforb.
Lillesand	Begge kjønn	57,2 %	42,8 %
	Kvinner	57,7 %	42,3 %
	Menn	56,8 %	43,2 %
Agder	Begge kjønn	56,7 %	43,3 %
	Kvinner	50,4 %	49,6 %
	Menn	62,9 %	37,1 %

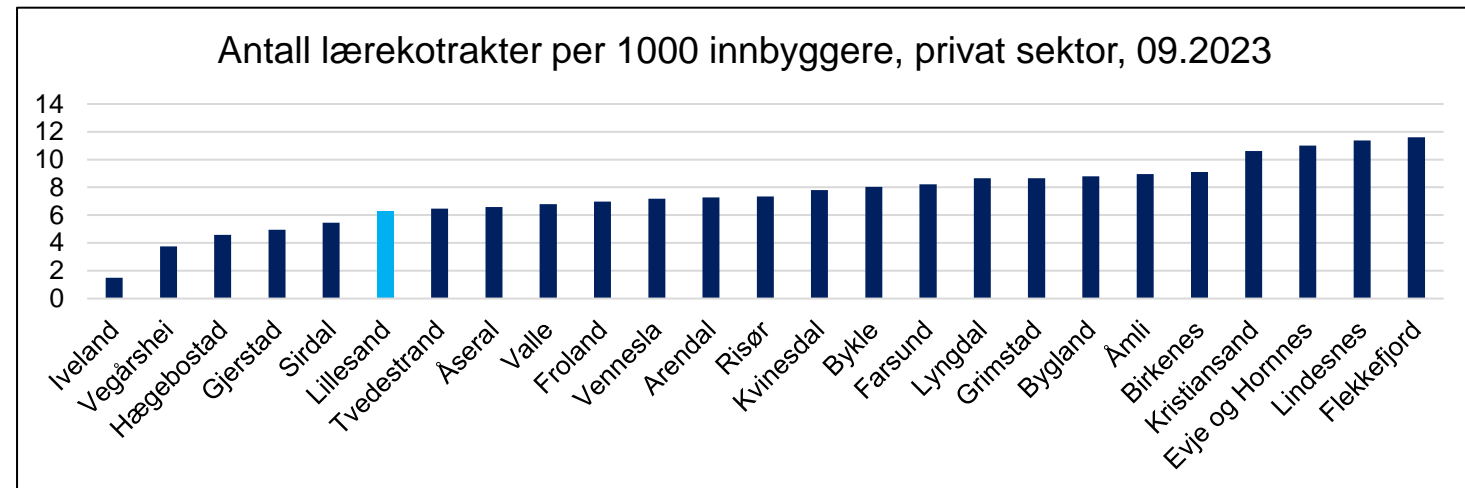
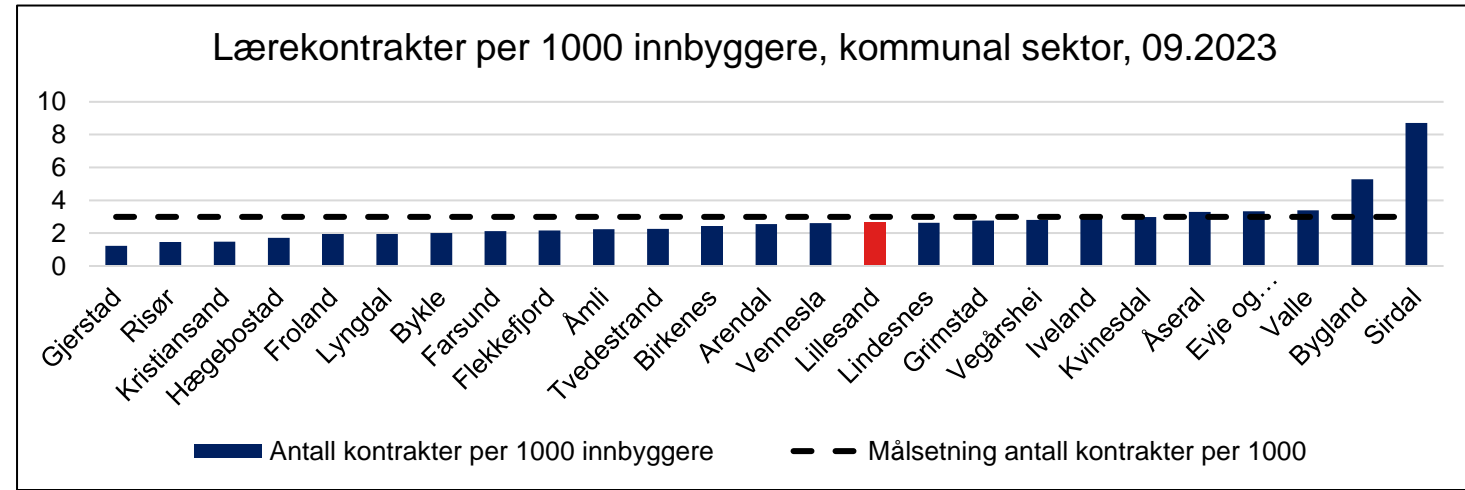
Gjennomføring vgo, Agder, kommune, begge kjønn



Rapport gjennomføring

Lærekontrakter kommunal og privat sektor

- Det er per september 2023 syv kommuner som har nådd målsetningen om tre lærekontrakter i kommunal sektor per 1000 innbyggere.
- Lillesand har 30 lærekontrakter i kommunal sektor, og mangler 4 lærekontrakter for å oppnå målsetningen.
- Lillesand har 6 lærekontrakter per 1000 innbyggere i privat sektor.



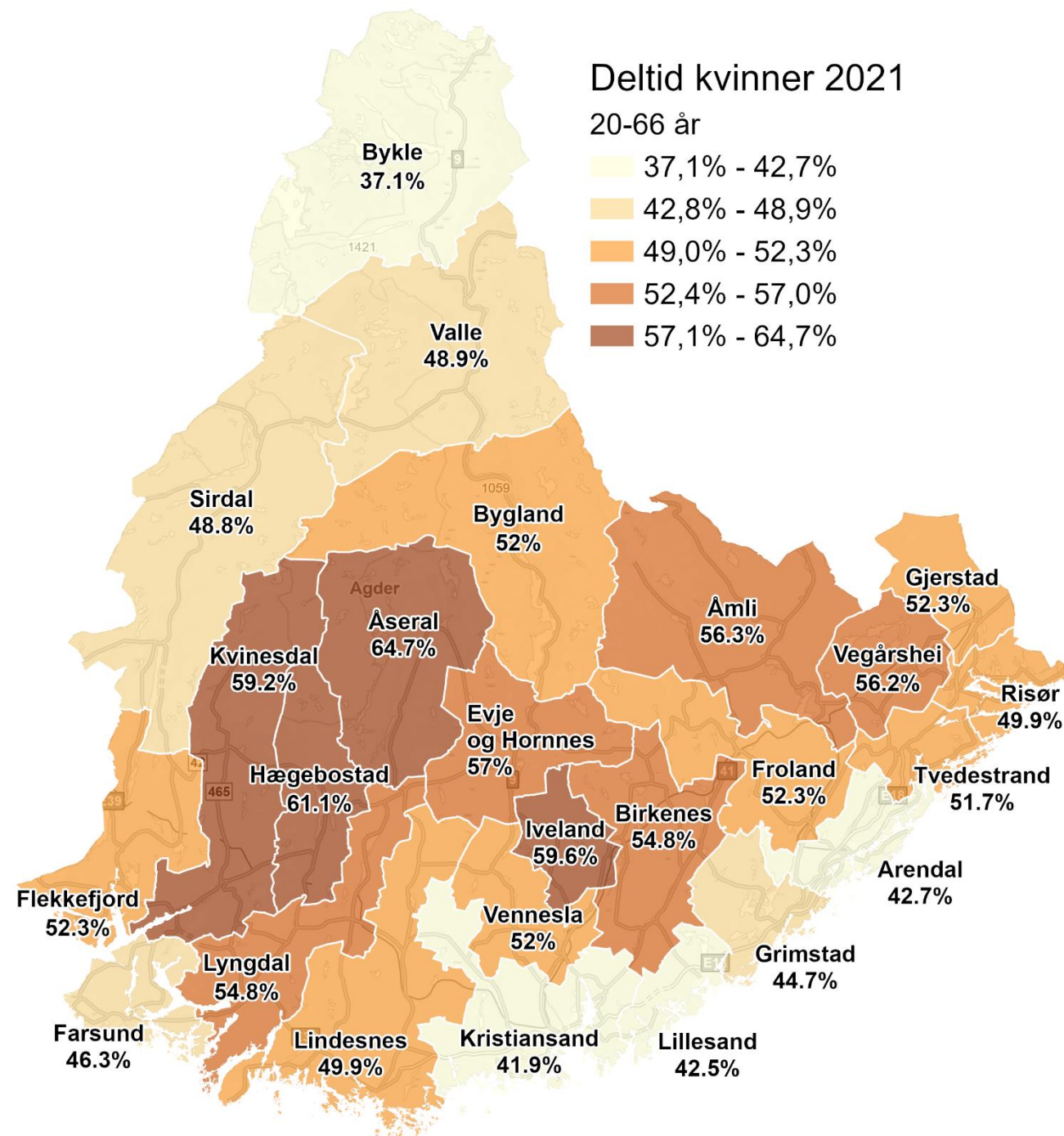
Deltid kvinner 20-66 år

Regionale forskjeller, men:

- Alle kommunene på Agder har høyere deltidsandel blant kvinner enn landsgjennomsnittet.
- I 15 kommuner jobber flertallet av kvinner deltid.

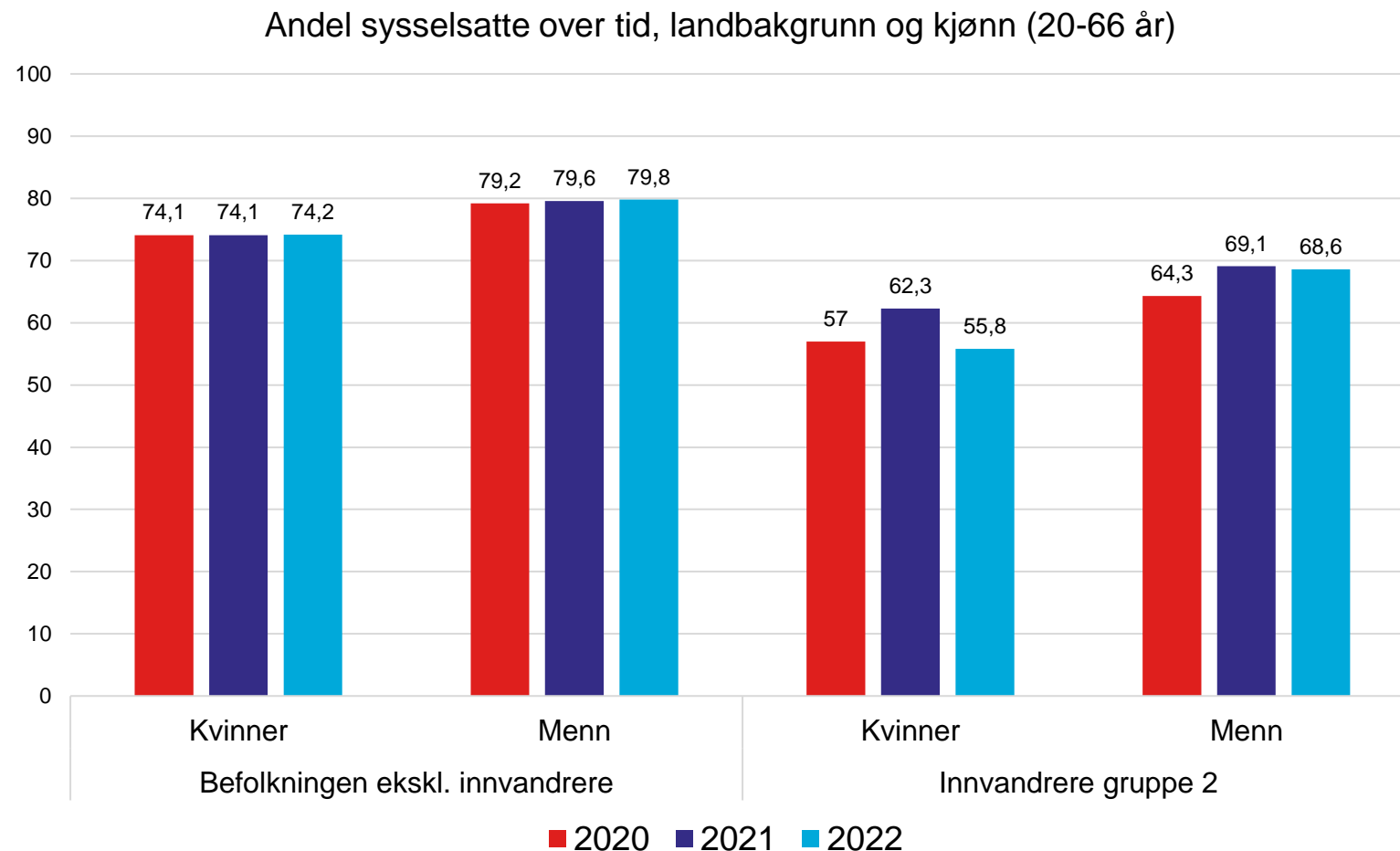
20-66 år	Begge kjønn	Menn	Kvinner
Lillesand	29,8	17,6	42,5
Agder	31,9	18,3	46,0
Norge	26,4	16,6	36,6

[Rapport deltid kvinner](#)



Syssestelling etter landbakgrunn

- Blant innvandrere – og særlig innvandrere fra Gruppe 2-land – er det en betydelig lavere syssestelling enn befolkningen for øvrig.
- Tallene understreker viktigheten av en målrettet satsing på kvalifisering og inkludering av innvandrere fra Gruppe 2-land til arbeidslivet.



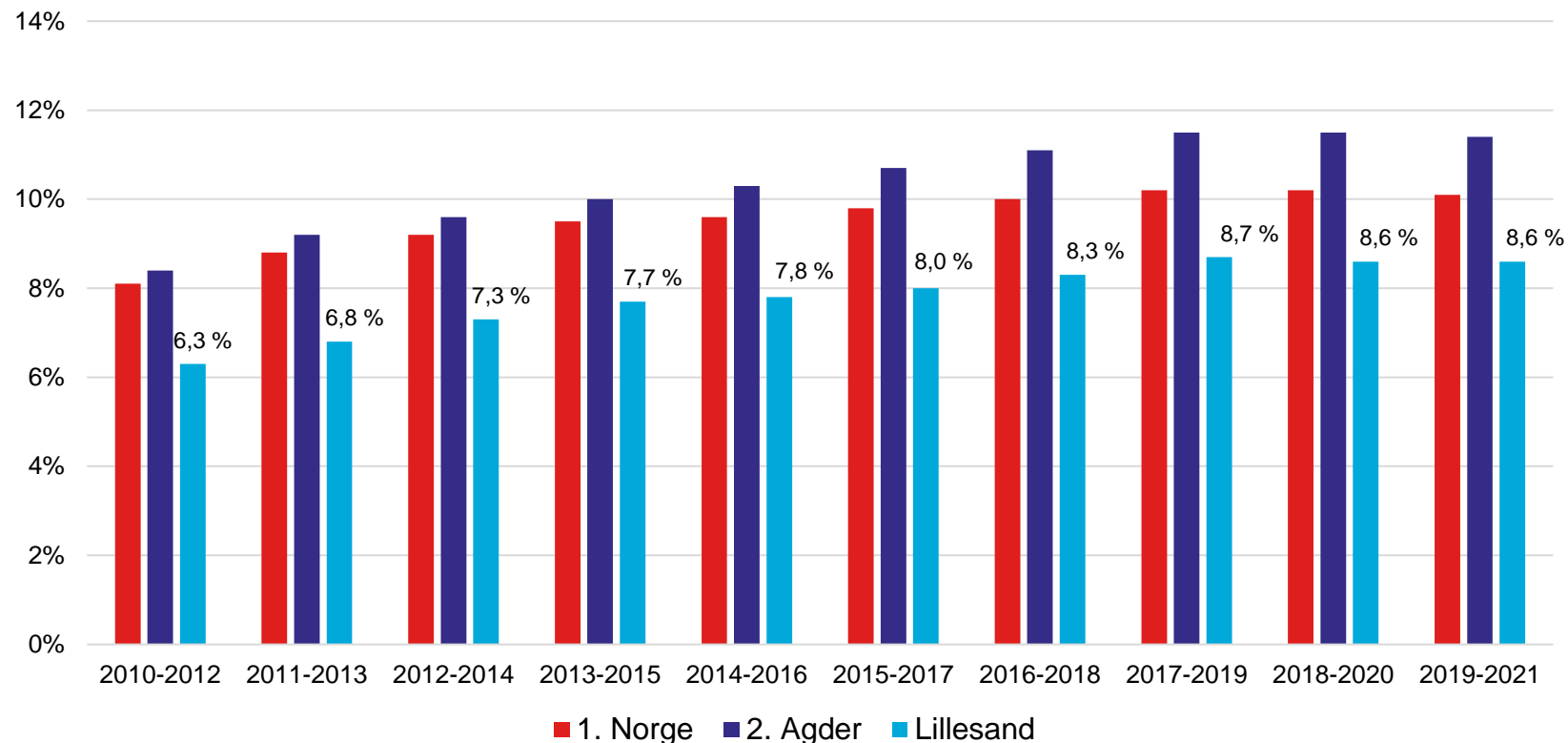
[Rapport syssestelling](#)

Vedvarende lavinntekt

- Inntekt og økonomi er grunnleggende påvirkningsfaktorer for helse, og forskning har vist at det er en sammenheng mellom inntektsnivå og helsetilstand.
- Lav inntekt øker sannsynligheten for dårlig selvopplevd helse, sykdom og for tidlig død.

Rapport lavinntekt

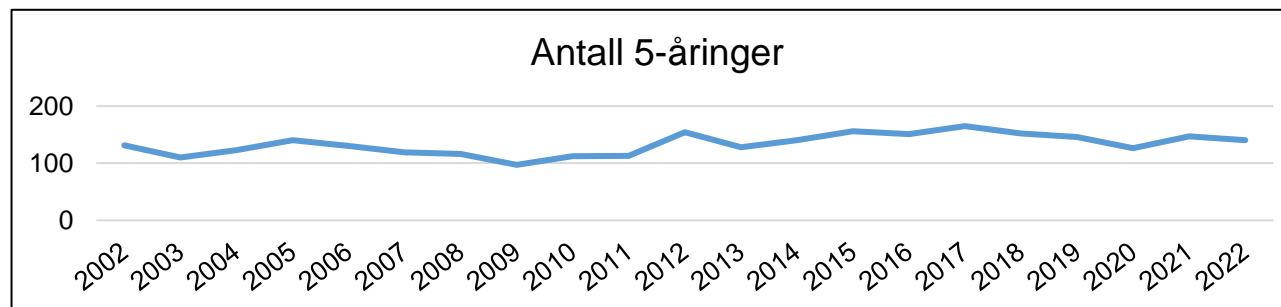
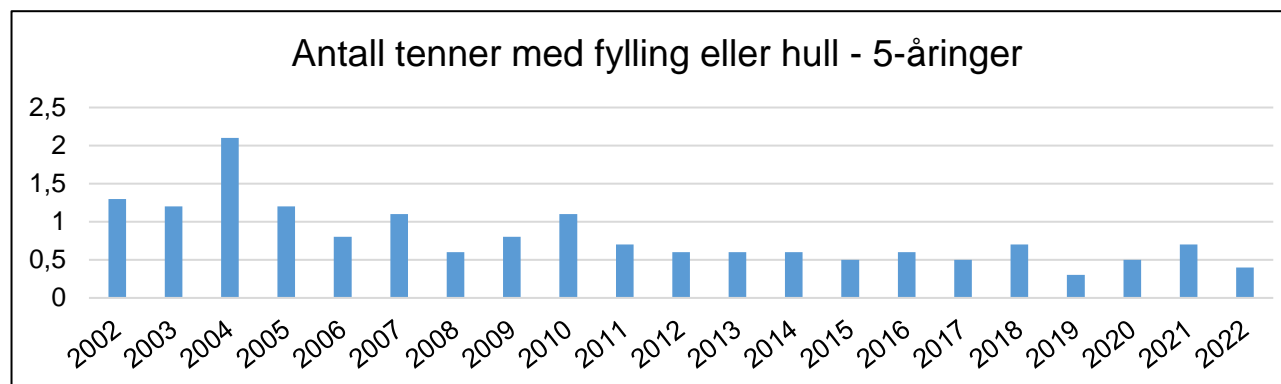
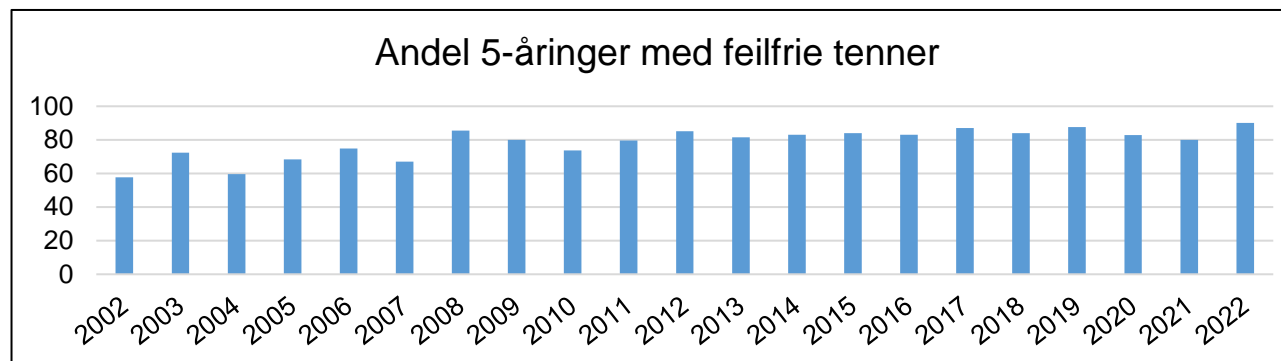
Andel personer i husholdninger med vedvarende lavinntekt (EU60)



Tannhelse

- Den offentlige tannhelsetjenesten overvåker tannhelsen i den unge befolkning gjennom systematiske registreringer av antall nye hull, tannflater med fyllinger og tapte tenner (DMFT).
- Registreringene gir et grovt mål på utviklingen i tannhelsen over flere år, og gir mulighet for å sammenligne tannhelsen mellom kommuner, fylker og gjennomsnitt for landet.

[Rapport tannhelse](#)





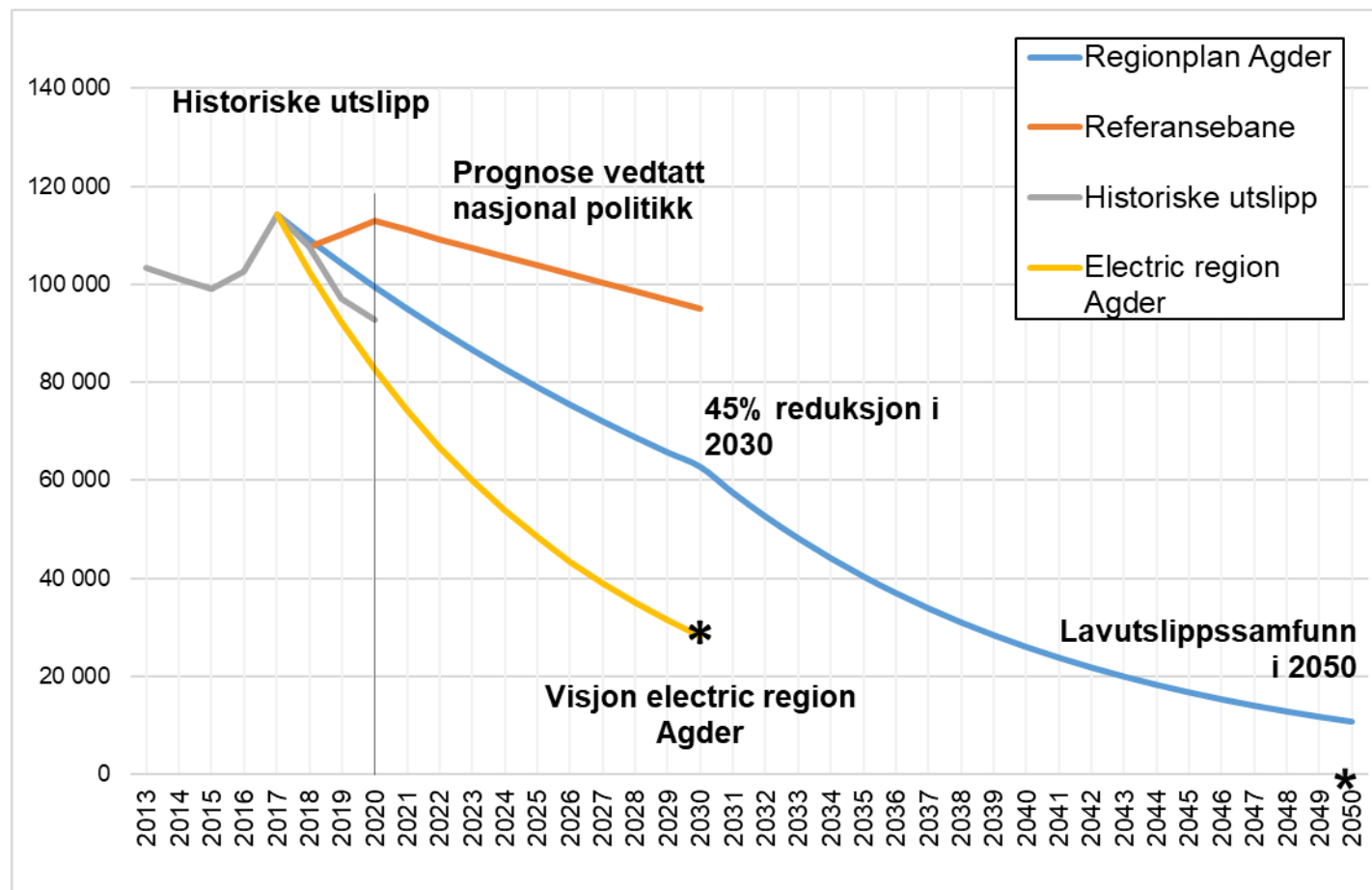
Klima og miljø

Regionplan Agder 2030 tegner et fremtidsbilde der Agder har redusert klimagassutslipp med minst 45 prosent. Nødvendig infrastruktur for et fullelektrisk samfunn er bygd ut, mens informasjons- og kommunikasjonsteknologi har gjort det enkelt å velge den mest klimavennlige løsningen for innbyggerne og besøkende. Natur- og landbruksområder er ivaretatt for fremtidige generasjoner, og er en del av regionens ressursgrunnlag og identitet.



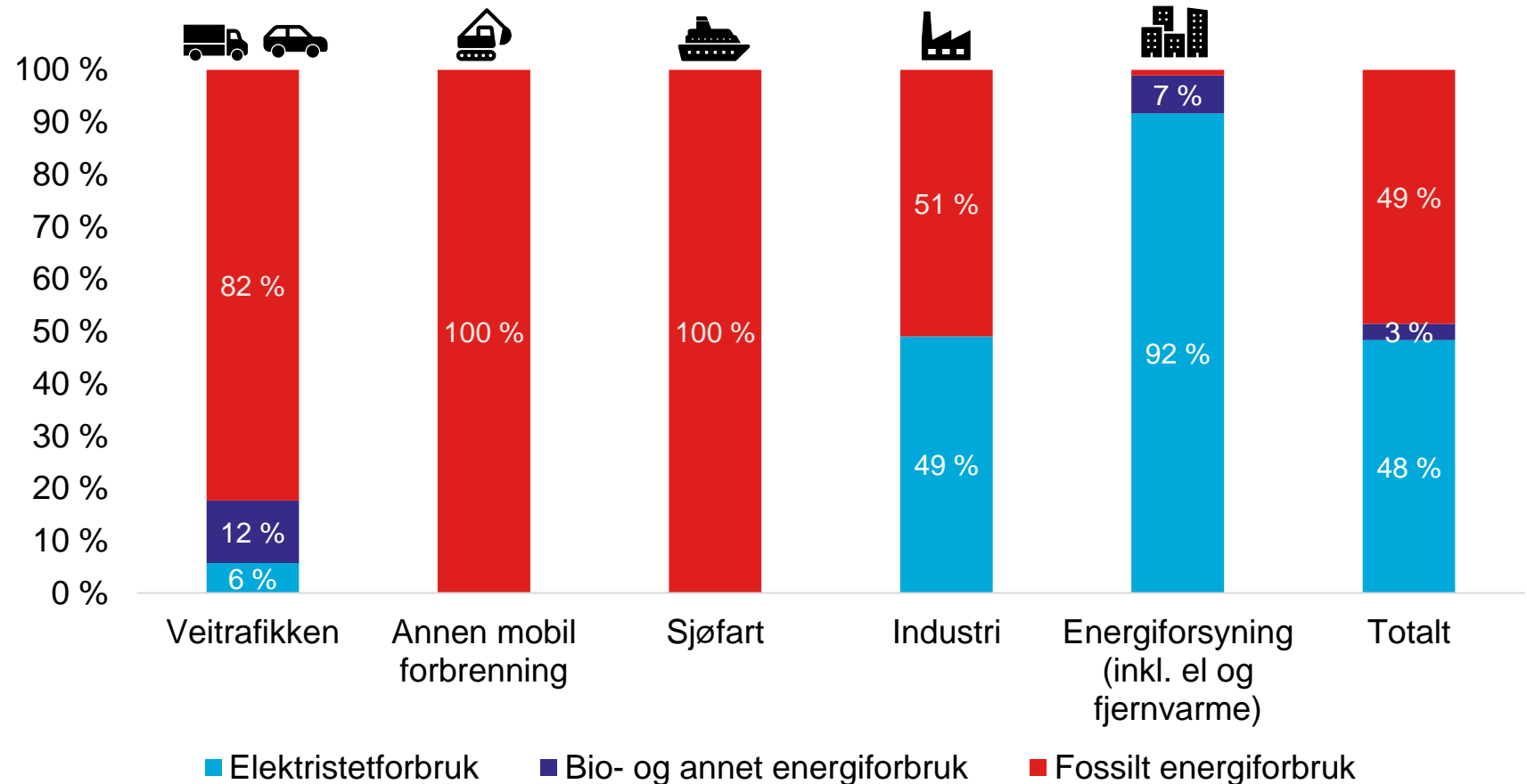
Klimagassutslipp – referansebaner

- Regionplan Agder har mål om at årlige utslipp skal nær halveres i 2030, og at reduksjonen skal være på 90% i 2050 i forhold til i 2017.
- Figuren viser hvordan målbanen for regionplan Agder ser ut for Lillesand.
- Disse målene betyr at årlige utslipp i Lillesand må ned fra 114 300 tonn i 2017 til 62 800 i 2030 og 10 900 tonn i 2050.
- Referansebanen viser effekten av allerede vedtatte, nasjonale tiltak. Dette er ikke tilstrekkelig for å nå målene.



Elektrifiseringsgrad per sektor

- Målbildet Electric Region Agder 2030 handler om å utnytte ett av regionens globale fortrinn for å realisere en visjon om et Agder hvor alt er elektrisk, alt er fornybart.
- Dette skjer gjennom å elektrifisere samfunnet ved å erstatte fossil energi med fornybar elektrisitet.



[Rapport elektrifisering](#)



AGDER
fylkeskommune

Klimagassreduksjon i Lillesand

95 562

Dagens
Klimagassutslipp
(tonn CO2-ekv)

57 867

Klimagassutslipp ved
fullelektrifisering*
(tonn CO2-ekv)

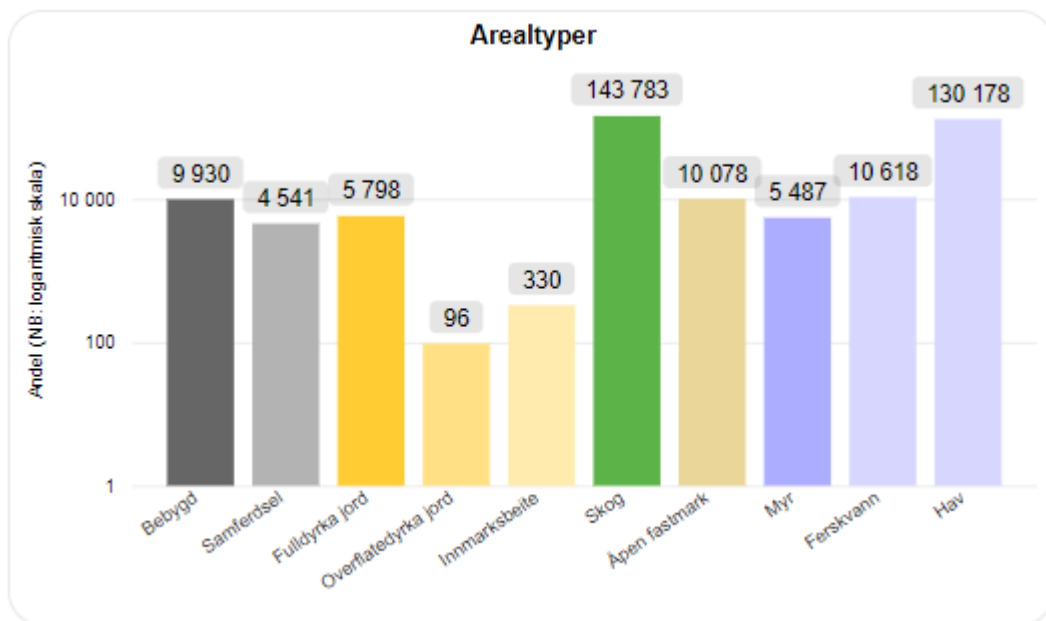
39 %

Redusert
klimagassutslipp etter
elektrifisering

*Elektrifisering av Transport og annen mobil forbrenning

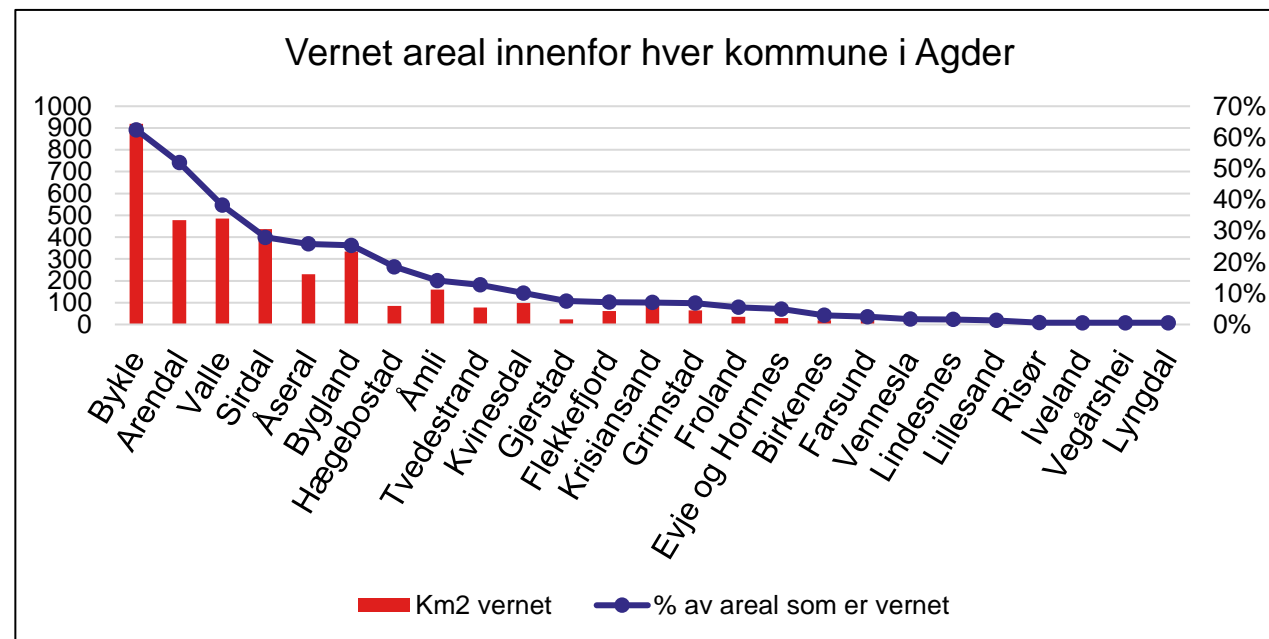
Arealressurser

Per 2022 er 45 % av Lillesand kommune sitt areal dekket av skog, 41 % hav, 3 % ferskvann, 2 % myr, mens fulldyrka jord utgjør 1,8 %. Bebygd areal og samferdsel utgjør til sammen 4,5 %.



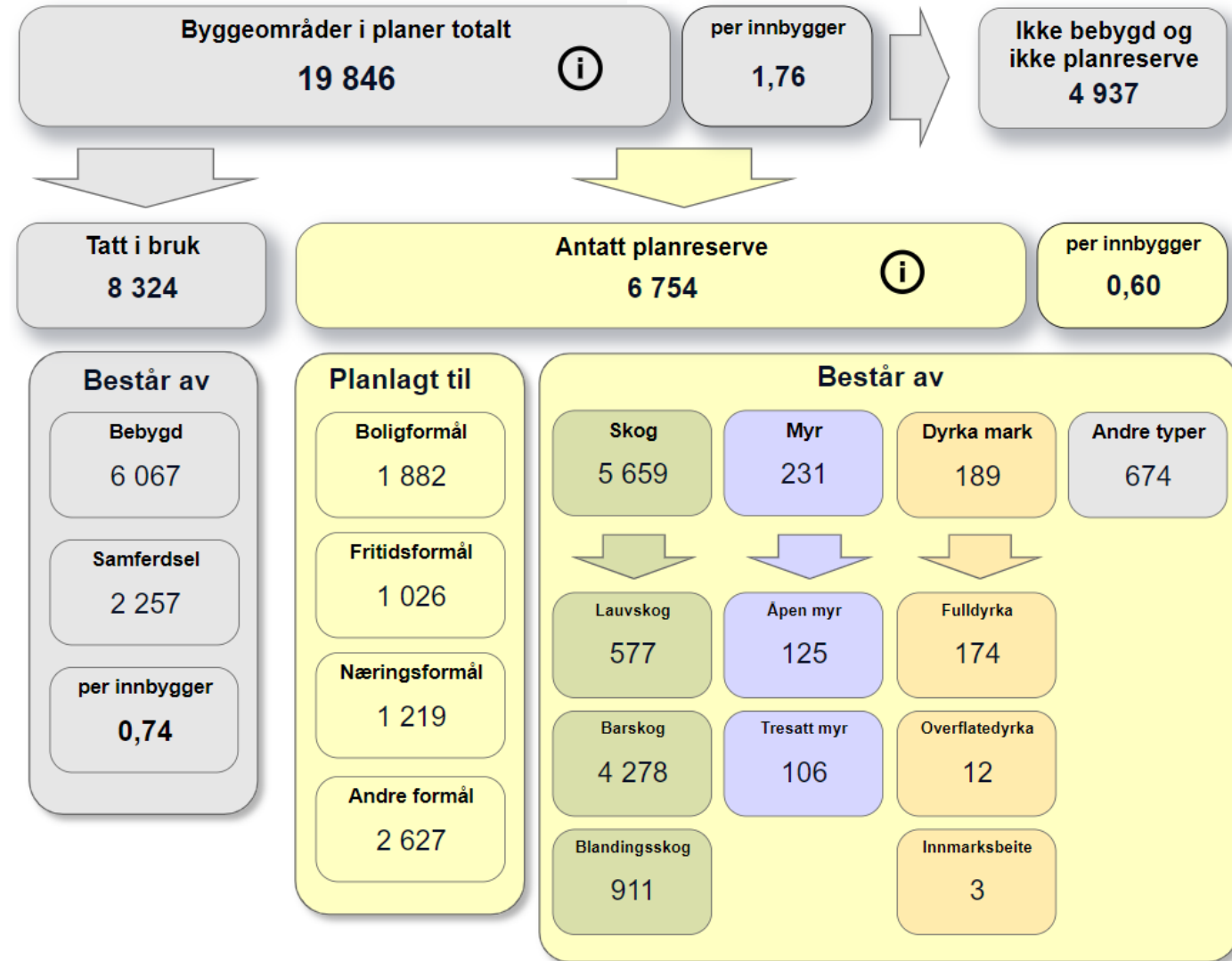
Ca. 1 % av arealet i Lillesand er vernet etter naturmangfoldloven.

Samlet for Agder er 16,3 % av arealet vernet.



Planlagt arealbruk

- Regionalt arealregnskap er utarbeida ved å sammenstille kommuneplanen sin arealdel, digitale reguleringsplaner, arealressursdata (AR5 og AR50) og SSB sitt datasett for arealbruk.
- Regionalt arealregnskap viser at Lillesand har satt av store areal, og da særlig til boligbebyggelse.
- Samla er det satt av byggeområde i natur tilsvarende 0,6 dekar per innbygger.
- Gjeldende planer åpner for utbygging av nesten 6 000 dekar skog og 200 dekar myr.



Fritidsbebyggelse og eiere

- Det er ca. 1780 bruksenheter til fritid i Lillesand, og nesten 3700 eiere (alle eierandeler inkludert).
- Oslo er største «hytteeierkommune».

